


Филиал федерального государственного бюджетного учреждения "Федеральная кадастровая палата Федеральной службы государственной регистрации, кадастра и картографии" по Ленинградской области

(полное наименование органа кадастрового учета)

КАДАСТРОВАЯ ВЫПИСКА О ЗЕМЕЛЬНОМ УЧАСТКЕ
 "29" января 2014 г. № 47/201/14-34217

КВ.1

1	Кадастровый номер: 47:07:1039001:519	2	Лист № 1	3	Всего листов: 12
4	Номер кадастрового квартала: 47:07:1039001				
Общие сведения					
5	Предельные номера: —				
6	—	7	Дата внесения номера в государственный кадастр недвижимости: 24.12.2007		
8	Местоположение: Ленинградская область, Всеволожский муниципальный район, Заневское сельское поселение, д. Янино-1, ул. Новая, участок № 14а				
9	Категория земель: Земли населенных пунктов				
10	Разрешенное использование: для размещения среднетажных жилых домов				
11	Площадь: 14493+-11 кв. м	12	Кадастровая стоимость (руб.): 40036622.64		
Сведения о правах:					
Правообладатель		Вид права		Общие отметки	
14	Общество с ограниченной ответственностью "Невская строительная компания"	Собственность		—	
15	Общие отметки: Кадастровый номер 47:07:1039001:519 равнозначен кадастровому номеру 47:07:10-39-001:0519.				
16	Характер сведений государственного кадастра недвижимости (статус записи о земельном участке): —				
Дополнительные сведения					
17.1		—			
17.2		—			
17.3		—			



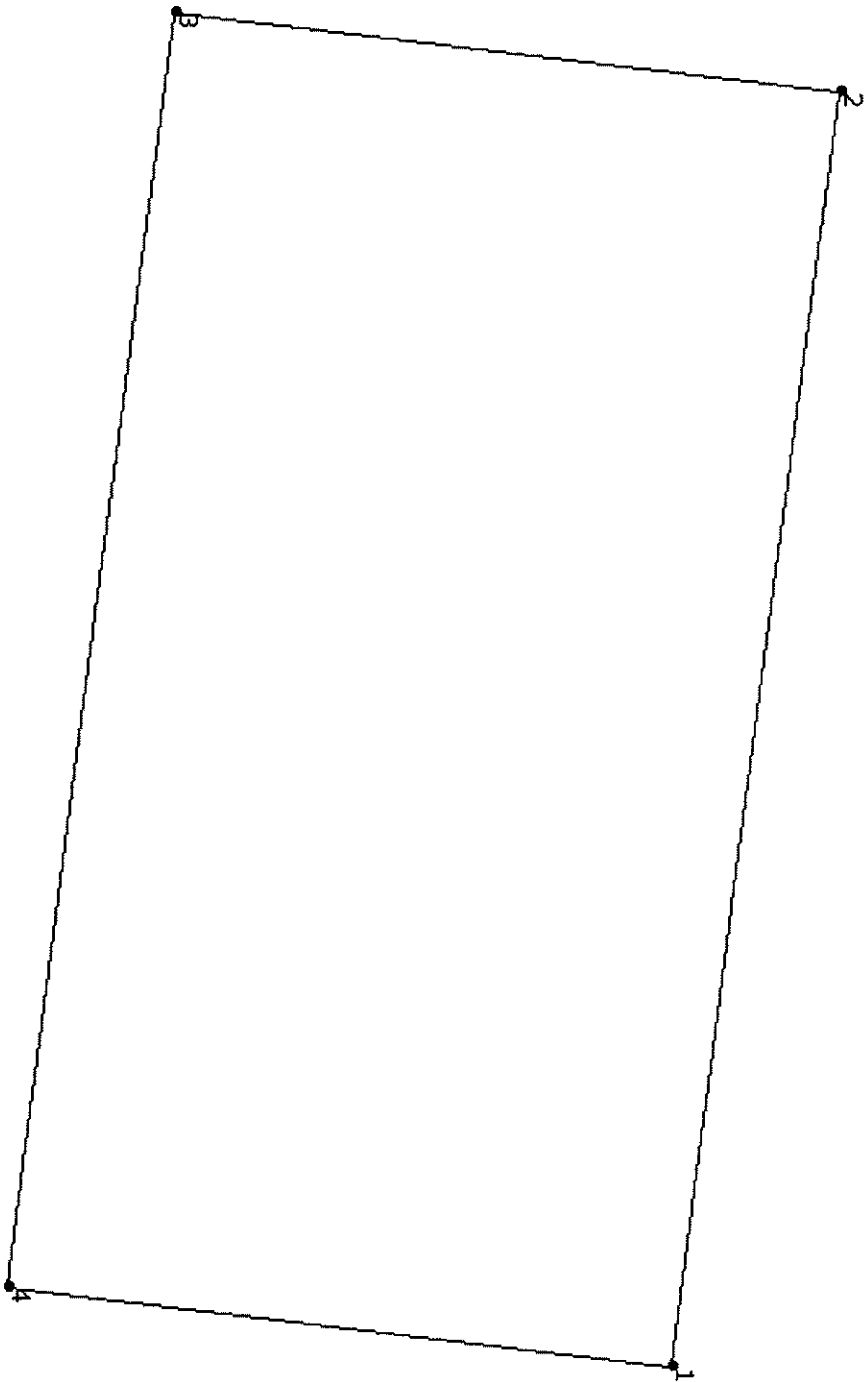
ВЕДУЩИЙ ТЕХНОЛОГ
 (наименование должности)

П. В. Мосина
 (инициалы, фамилия)

КАДАСТРОВАЯ ВЫПИСКА О ЗЕМЕЛЬНОМ УЧАСТКЕ
"29" января 2014 г. № 47/201/14-34217

КВ.2

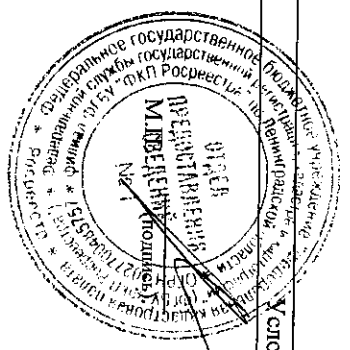
1	Кадастровый номер: 47:07:1039001:519	2	Лист № 2	3	Всего листов: 12
План (чертеж, схема) земельного участка					



5	Масштаб 1:1000	Условные знаки: —			
---	----------------	-------------------	--	--	--

ВЕДУЩИЙ ТЕХНОЛОГ
(наименование должности)

П. В. Мосина
(инициалы, фамилия)

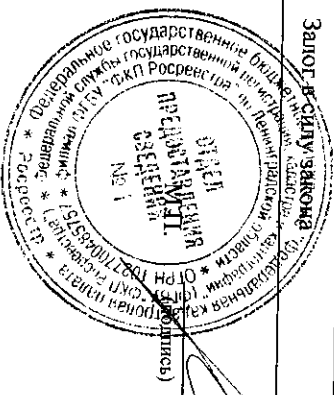


КАДАСТРОВАЯ ВЫПИСКА О ЗЕМЕЛЬНОМ УЧАСТКЕ
 "29" января 2014 г. № 47/201/14-34217

КВ.3

1		Кадастровый номер: 47:07:1039001:519		2	Лист № 3	3	Всего листов: 12
Сведения о частях земельного участка и обременениях							
Номер п/п	Участный номер части	Площадь (м ²)	Характеристика части	Лица, в пользу которых установлены обременения			
1	2	3	4	5			
1	1	1571,41	Занята объектом недвижимости:				
2	2	1664,83	Охранная зона инженерных коммуникаций				
3	3	241,11	Охранная зона инженерных линий и связей				
4	4	315,87	Охранная зона инженерных линий и связей				
5	—	—	Ипотека	ОТКРЫТОЕ АКЦИОНЕРНОЕ ОБЩЕСТВО "БАНК "САНКТ-ПЕТЕРБУРГ"			
6	—	—	Залог в силу закона	ОТКРЫТОЕ АКЦИОНЕРНОЕ ОБЩЕСТВО "БАНК "САНКТ-ПЕТЕРБУРГ"			

Ведущий технолог
 (наименование должности)

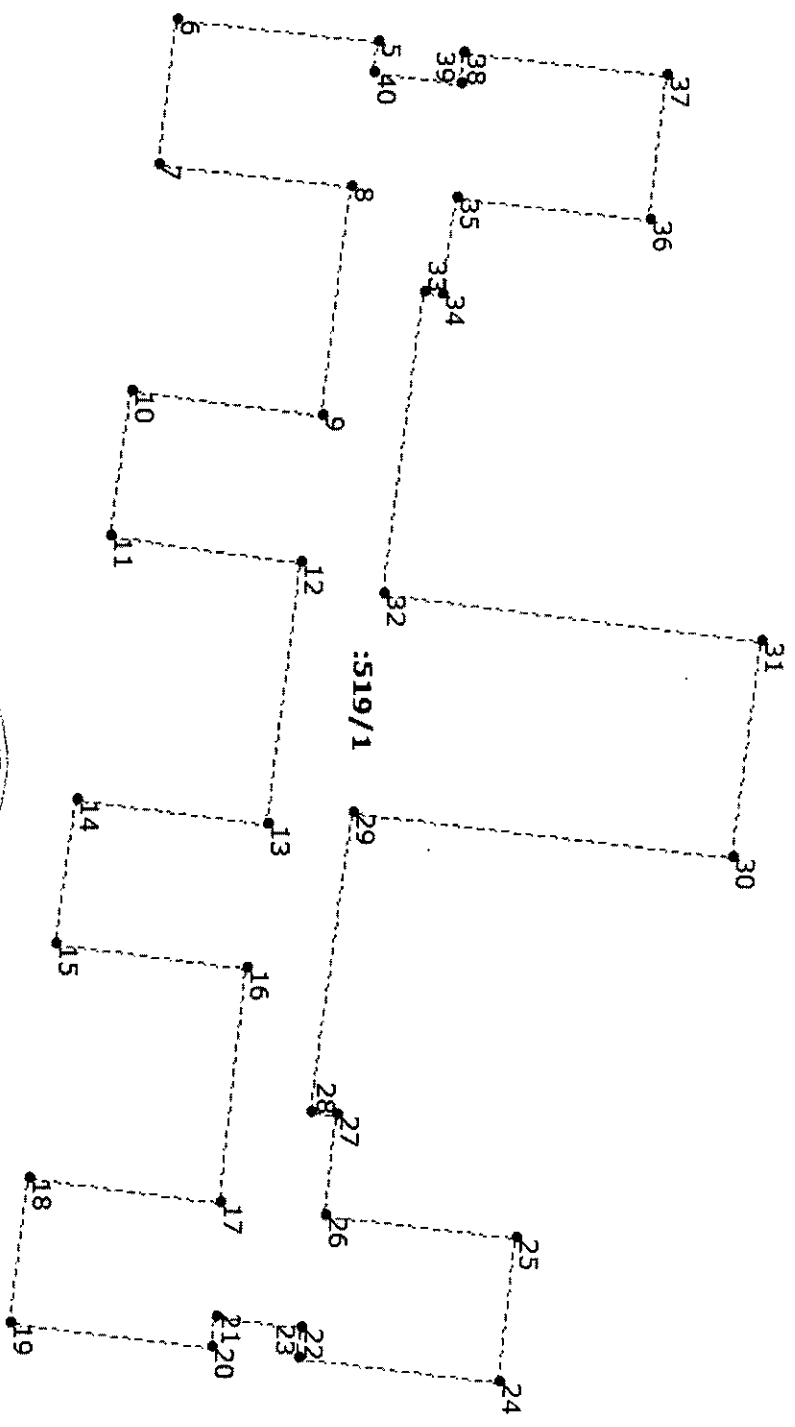


П. В. Мосина
 (инициалы, фамилия)

КАДАСТРОВАЯ ВЫПИСКА О ЗЕМЕЛЬНОМ УЧАСТКЕ
 "29" января 2014 г. № 47/201/14-34217

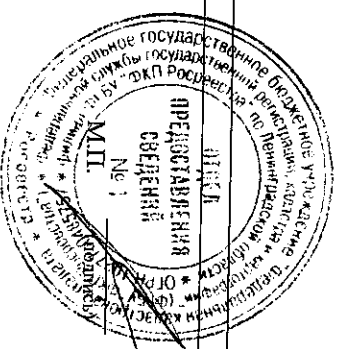
КВ.4

1	Кадастровый номер: 47:07:1039001:519	2	Лист № 4	3	Всего листов: 12
План (чертеж, схема) части земельного участка		Учетный номер части: 47:07:1039001:519/1			



4
 5
 Масштаб 1:500

ВЕДУЩИЙ ТЕХНОЛОГ
 (наименование должности)

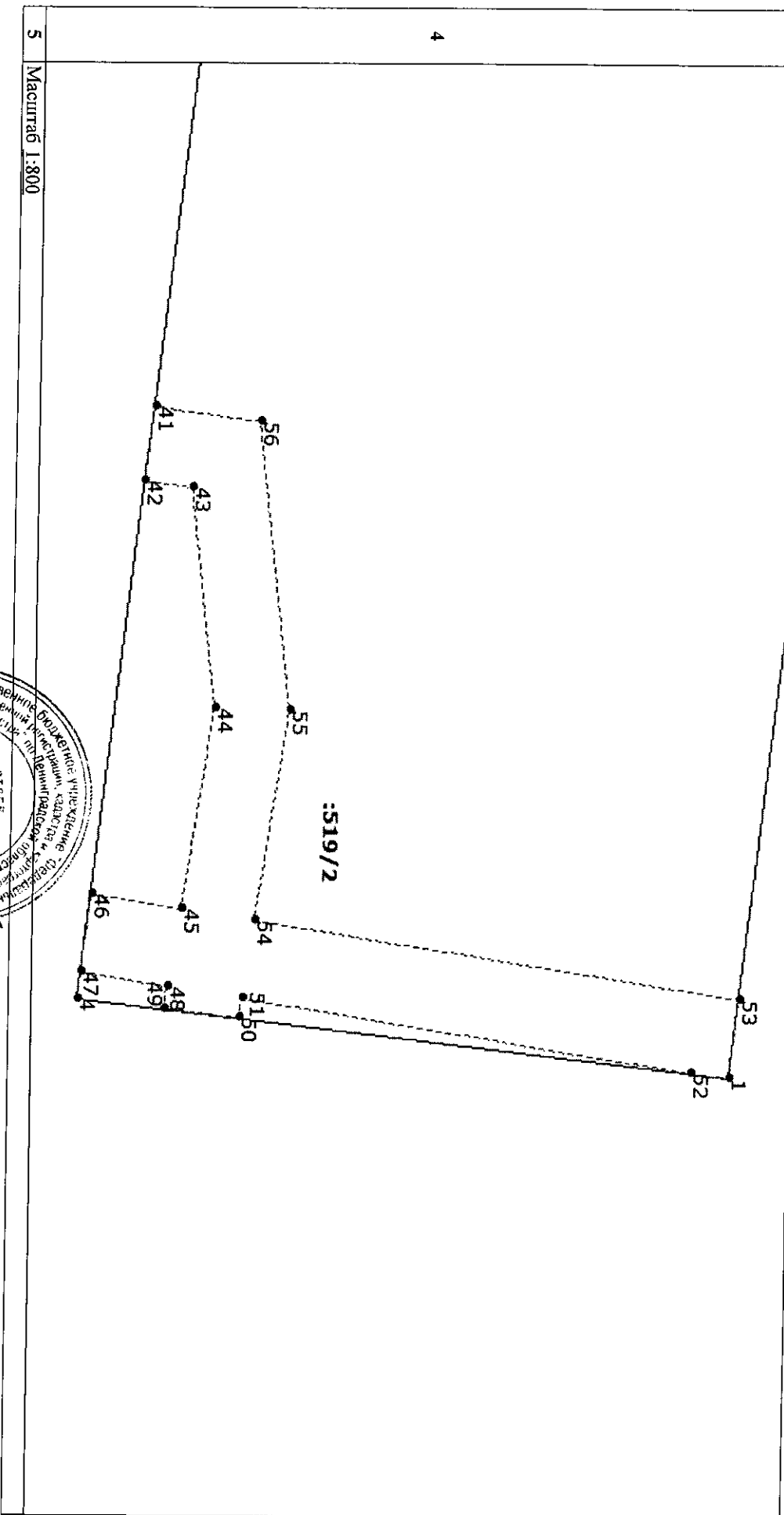


П. В. Мосина
 (инициалы, фамилия)

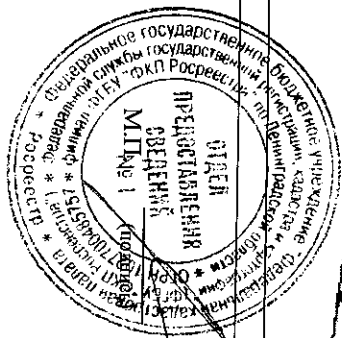
КАДАСТРОВАЯ ВЫПИСКА О ЗЕМЕЛЬНОМ УЧАСТКЕ
 "29" января 2014 г. № 47/201/14-34217

КВ.4

1	Кадастровый номер: 47-07:1039001:519	2	Лист № 5	3	Всего листов: 12
План (чертеж, схема) части земельного участка Учетный номер части: 47-07:1039001:519/2					



ВЕДУЩИЙ ТЕХНОЛОГ
 (наименование должности)

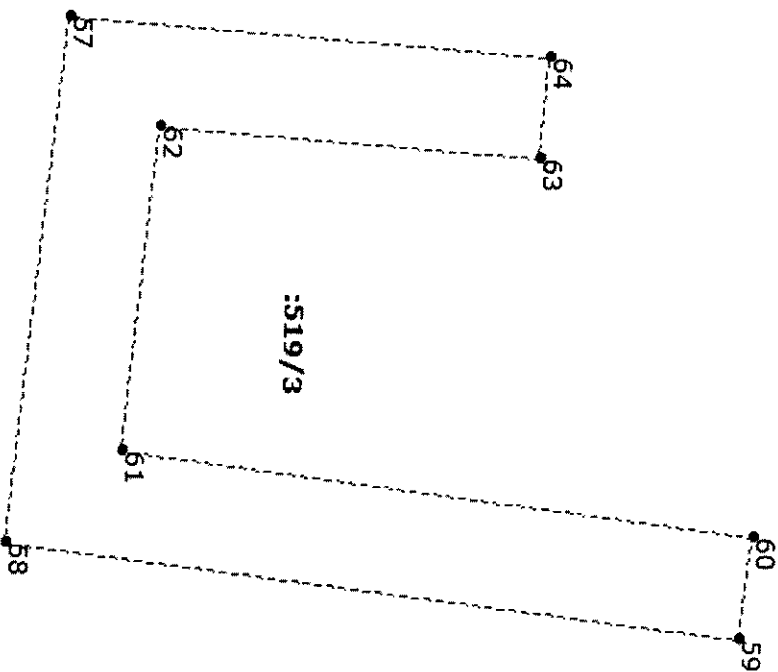


П. В. Мосина
 (инициалы, фамилия)


КАДАСТРОВАЯ ВЫПИСКА О ЗЕМЕЛЬНОМ УЧАСТКЕ
 "29" января 2014 г. № 47/201/14-34217

КВ.4

1	Кадастровый номер: 47:07:1039001:519	2	Лист № 6	3	Всего листов: 12
План (чертеж, схема) части земельного участка		Учетный номер части: 47:07:1039001:519/3			



4
 5
 Масштаб 1:300



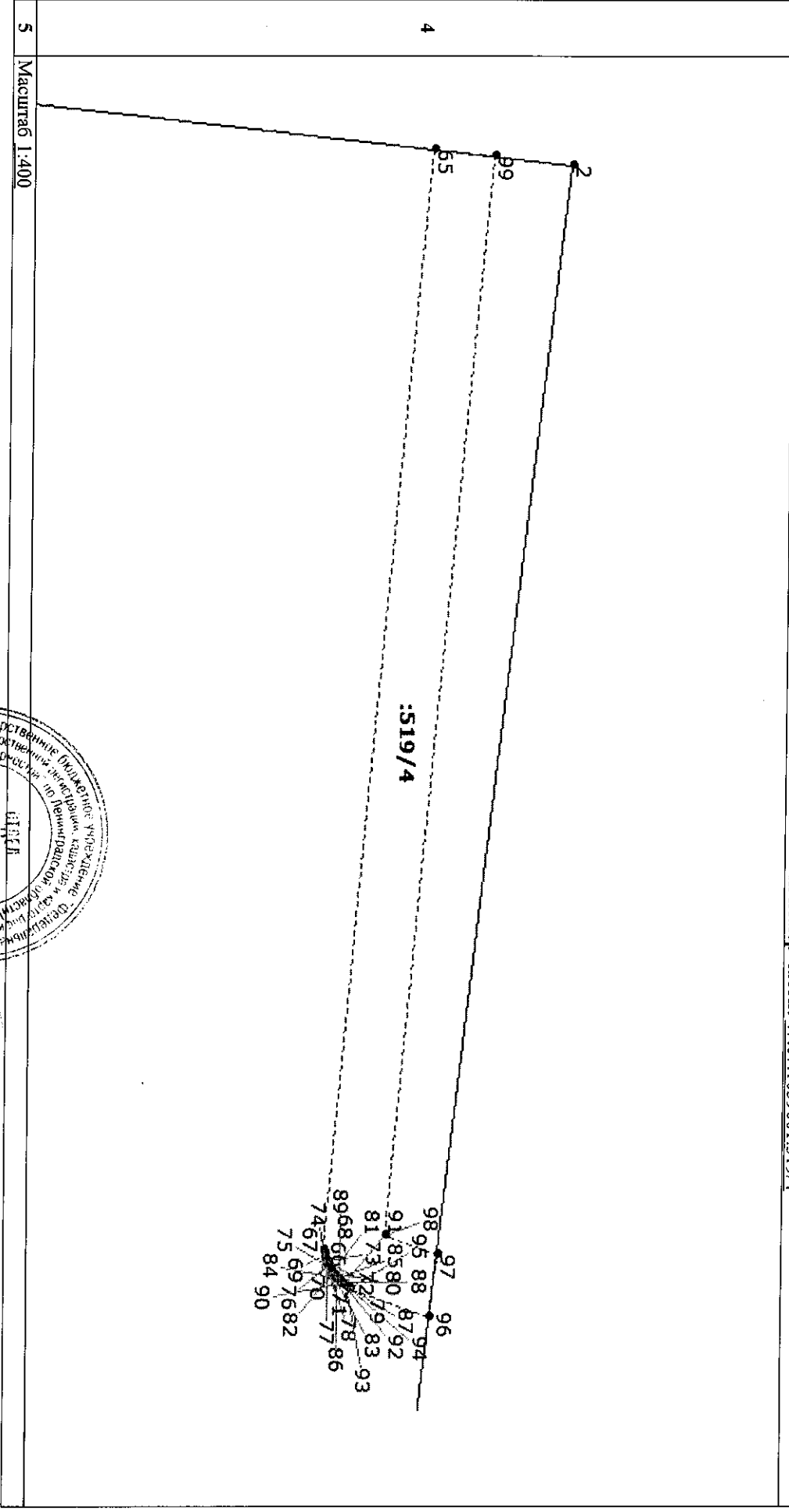
ВЕДУЩИЙ ТЕХНОЛОГ
 (наименование должности)

П. В. Мосина
 (инициалы, фамилия)

КАДАСТРОВАЯ ВЫПИСКА О ЗЕМЕЛЬНОМ УЧАСТКЕ
 №29" января 2014 г. № 47/201/14-34217

КВ.4

1	Кадастровый номер: 47-07:1039001:519	2	Лист № 7	3	Всего листов: 12
План (Чертеж, схема) части земельного участка					
Учетный номер части: 47-07:1039001:519/4					



ВЕДУЩИЙ ТЕХНОЛОГ
 (наименование должности)

П. В. Мосина
 (инициалы, фамилия)



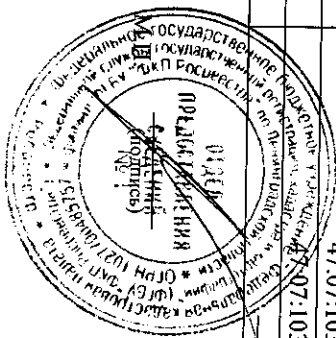
КАДАСТРОВАЯ ВЫПИСКА О ЗЕМЕЛЬНОМ УЧАСТКЕ
 "29" января 2014 г. № 47/201/14-34217

КВ.5

1						Кадастровый номер: 47:07:1039001:519	2	Лист № 8	3	Всего листов: 12
Описание местоположения границ земельного участка										
Номер п/п	Номер точки	Номер точки	Дирекционный угол	Горизонтальное проложение (м)	Описание закрепления на местности	Номера смежных участков		Особые отметки		
4	1	2	4	5	6	7		8		
	1	1	186° 32'	87.06		47:07:1039001:520		Адрес отсутствует		
	2	2	96° 32'	166.45		47:07:1039001:520		Адрес отсутствует		
	3	3	6° 32'	87.07		47:07:1039001:520		Адрес отсутствует		
	4	4	276° 32'	166.45						

ВЕДУЩИЙ ТЕХНОЛОГ
 (наименование должности)

П. В. Мосина
 (инициалы, фамилия)



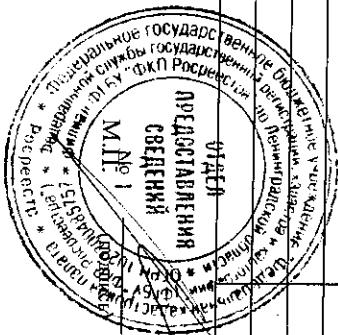
КАДАСТРОВАЯ ВЫПИСКА О ЗЕМЕЛЬНОМ УЧАСТКЕ
 "29" января 2014 г. № 47/201/14-34217

КВ.6

1		2	3
Кадастровый номер: 47:07:1039001:519		Лист № 9	Всего листов: 12
Описание поворотных точек границы земельного участка			
Номер точки	Координаты		Описание закрепления на местности
	X	Y	
1	95829.41	127873.64	4
2	95848.34	127708.27	5
3	95761.83	127698.37	
4	95742.91	127863.74	
5	95800.58	127760.58	
6	95787.47	127759.21	
7	95786.49	127768.59	
8	95799.03	127769.94	
9	95797.48	127784.83	
10	95785.03	127783.41	
11	95783.87	127792.82	
12	95796.26	127794.41	
13	95794.39	127811.31	
14	95781.99	127809.81	
15	95780.85	127819.20	
16	95793.25	127820.70	
17	95791.70	127835.74	
18	95779.29	127834.33	
19	95778.21	127843.70	
20	95791.36	127845.16	
21	95791.58	127843.18	
22	95797.22	127843.83	
23	95797	127845.81	
24	95810.11	127847.29	
25	95811.11	127837.89	
26	95798.59	127836.53	
27	95799.26	127830.17	
28	95797.65	127830	

ВЕДУЩИЙ ТЕХНОЛОГ
 (наименование должности)

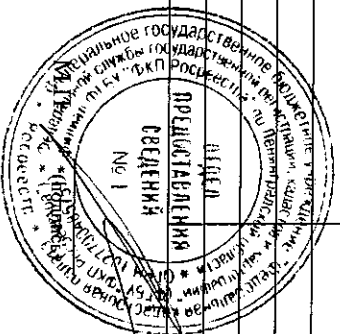
П. В. Мосина
 (инициалы, фамилия)



КАДАСТРОВАЯ ВЫПИСКА О ЗЕМЕЛЬНОМ УЧАСТКЕ
 "29" января 2014 г. № 47/201/14-34217

КВ.6

1		2		3	
Кадастровый номер: 47:07:1039001:519		Лист № 10		Всего листов: 12	
Описание поворотных точек границы земельного участка					
Номер точки	Координаты		Описание закрепления на местности	Особые отметки (точность определения)	
	X	Y			
1	2	3	4	5	
29	95799.96	127810.48	—	—	
30	95824.70	127813.14	—	—	
31	95826.36	127799.19	—	—	
32	95801.72	127796.40	—	—	
33	95803.98	127776.80	—	—	
34	95805.17	127776.92	—	—	
35	95805.90	127770.58	—	—	
36	95818.45	127771.85	—	—	
37	95819.36	127762.49	—	—	
38	95806.25	127761.18	—	—	
39	95806.06	127763.16	—	—	
40	95800.38	127762.56	—	—	
41	95751.88	127785.29	—	—	
42	95750.75	127795.23	—	—	
43	95756.91	127796.04	—	—	
44	95760.31	127825.22	—	—	
45	95756.33	127851.61	—	—	
46	95744.51	127849.75	—	—	
47	95743.31	127860.23	—	—	
48	95754.75	127862.03	—	—	
49	95754.30	127865.04	—	—	
50	95764.24	127866.18	—	—	
51	95764.63	127863.58	—	—	
52	95824.31	127873.05	—	—	
53	95830.60	127863.28	—	—	
54	95766.21	127853.16	—	—	
55	95770.40	127825.39	—	—	
56	95765.94	127787.13	—	—	



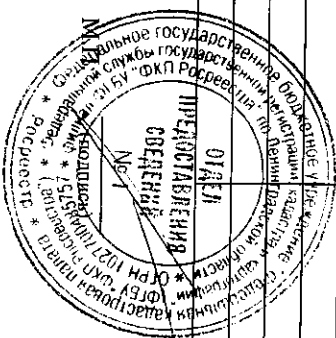
Ведущий технолог
 (наименование должности)

П. В. Мосина
 (инициалы, фамилия)

КАДАСТРОВАЯ ВЫПИСКА О ЗЕМЕЛЬНОМ УЧАСТКЕ
"29" января 2014 г. № 47/201/14-34217

КВ.6

1		2		3	
Кадастровый номер: 47:07:1039001:519		Лист № 11		Всего листов: 12	
Номер точки	Координаты		Описание закрепления на местности	Особые отметки (точность определения)	
	X	Y		4	5
57	95771.79	127828.16			
58	95769.65	127848.59			
59	95798.24	127852.10			
60	95798.73	127848.13			
61	95774.03	127845.09			
62	95775.37	127832.44			
63	95790.19	127833.53			
64	95790.48	127829.54			
65	95839.12	127707.22			
66	95832.49	127780.22			
67	95832.49	127780.34			
68	95832.50	127780.45			
69	95832.51	127780.56			
70	95832.53	127780.67			
71	95832.55	127780.78			
72	95832.57	127780.89			
73	95832.61	127781			
74	95832.64	127781.11			
75	95832.68	127781.21			
76	95832.72	127781.32			
77	95832.77	127781.42			
78	95832.82	127781.52			
79	95832.88	127781.61			
80	95832.94	127781.71			
81	95833	127781.80			
82	95833.07	127781.89			
83	95833.14	127781.98			
84	95833.22	127782.06			



ВЕДУЩИЙ ТЕХНОЛОГ
(наименование должности)

П. В. Мосина
(инициалы, фамилия)

КАДАСТРОВАЯ ВЫПИСКА О ЗЕМЕЛЬНОМ УЧАСТКЕ

"29" января 2014 г. № 47/201/14-34217

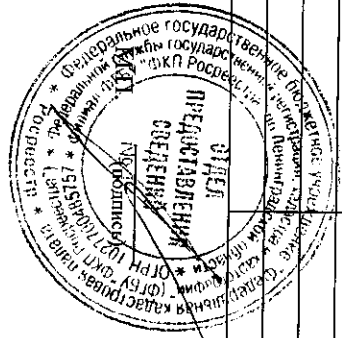
КВ.6

1 Кадастровый номер: 47:07:1039001:519

2 Лист № 12 3 Всего листов: 12

Номер точки	Координаты		Описание закрепления на местности	Особые отметки (точность определения)
	X	Y		
1	2	3	4	5
85	95833.30	127782.14		
86	95833.38	127782.22		
87	95833.47	127782.29		
88	95833.55	127782.36		
89	95833.64	127782.43		
90	95833.74	127782.49		
91	95833.84	127782.55		
92	95833.93	127782.60		
93	95834.03	127782.65		
94	95834.14	127782.70		
95	95834.24	127782.74		
96	95839.59	127784.71		
97	95840.06	127780.62		
98	95836.58	127779.34		
99	95843.09	127707.67		

ВЕДУЩИЙ ТЕХНОЛОГ
(наименование должности)



П. В. Мосина
(инициалы, фамилия)